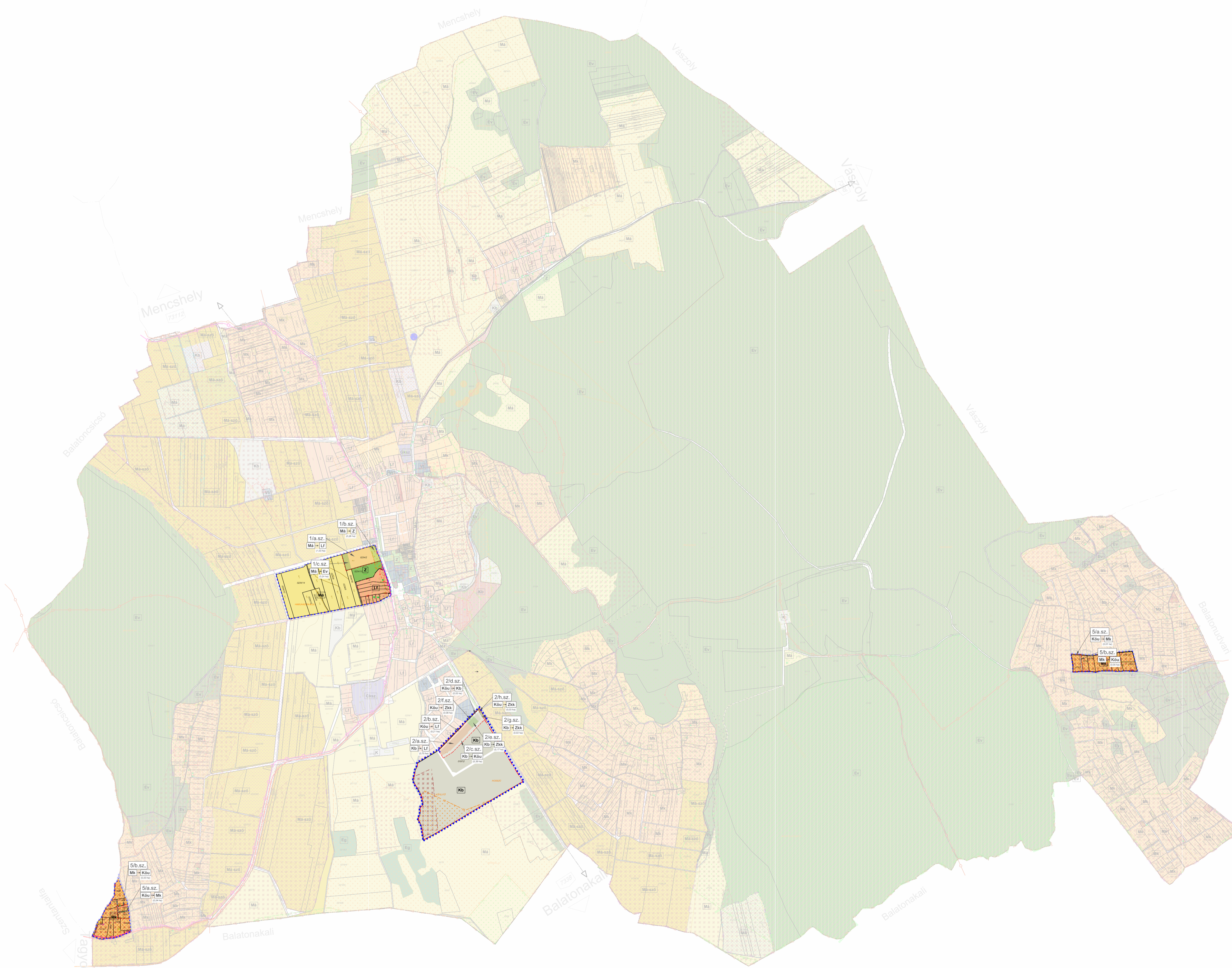




**JELMAGYARÁZAT**

- 1. sz. módosítás vizsgálati érintett tömbje
  - 1. sz. módosítás módosítással érintett területe
- TERÜLELFELHASZNÁLÁSI MÓDOK**
- Beépítésre szánt területek**
- Falusias lakóterület
  - Településközpont vegyes terület
  - Kereskedelmi szolgáltató gazdasági terület
  - Különleges beépítésre szánt terület
- Beépítésre nem szánt területek**
- Zókerület - közpark
  - Erdőterület - védelmi erdő
  - Erdőterület - gazdasági erdő
  - Általános mezőgazdasági terület
  - Kertés mezőgazdasági terület
  - Vizgazdálkodási terület - vízgazdálkodási
  - Vizgazdálkodási terület - vízbázis
  - Közlekedési célú közterület (leírásban: KOU)
  - Különleges beépítésre nem szánt terület



**VÉLEMÉNYEZÉSI ANYAG**  
KÉSZÜLT AZ ÁLLAMI ALAPADATOK FELHASZNÁLÁSÁVAL

 <b>PAGONY</b> TÁJ- ÉS KERTÉPÍTÉSZ IRODA	<p><b>Pagony Táj- és Kertépítész Kft.</b>          Székhely: 1111 Budapest, Baross Gábor ut. 34.          Levelezési Cím: 1111 Budapest, Karmthy Frigyes ut. 24.          Cégjegyzékszám: 01-09-261905          E-mail cím: pagony@pagonyiroda.hu</p>	
<p><b>DÖRGICSE KÖZSÉG</b>          TELEPÜLÉSRENDÉZÉSI ESZKÖZEI          Alátámasztó javaslat</p>	<p>Településtervezés          Tájrendezés, zöldterület          környezetvédelem</p>	<p>Mohács Katalin, ökl. településmérnök          (TT 01-5108)</p> <p>Vince Attila, ökl. táj- és kertépítész          (TK/1 01-5089, K/1 01-5089)</p> <p>Mészáros Péter, ökl. tájépítésmérnök          (TK 01-5340)</p>
<p><b>Településszerkezeti tervlap</b>  <b>1. sz. módosítás szerkezeti változásai</b></p>	<p>M = 1 : 10.000          2024. december</p>	
<p>Tervszám: PAG/02/2024</p>	<p>TSZT-VÁLT-1.mód</p>	