

JELMAGYARÁZAT

HATÁROK

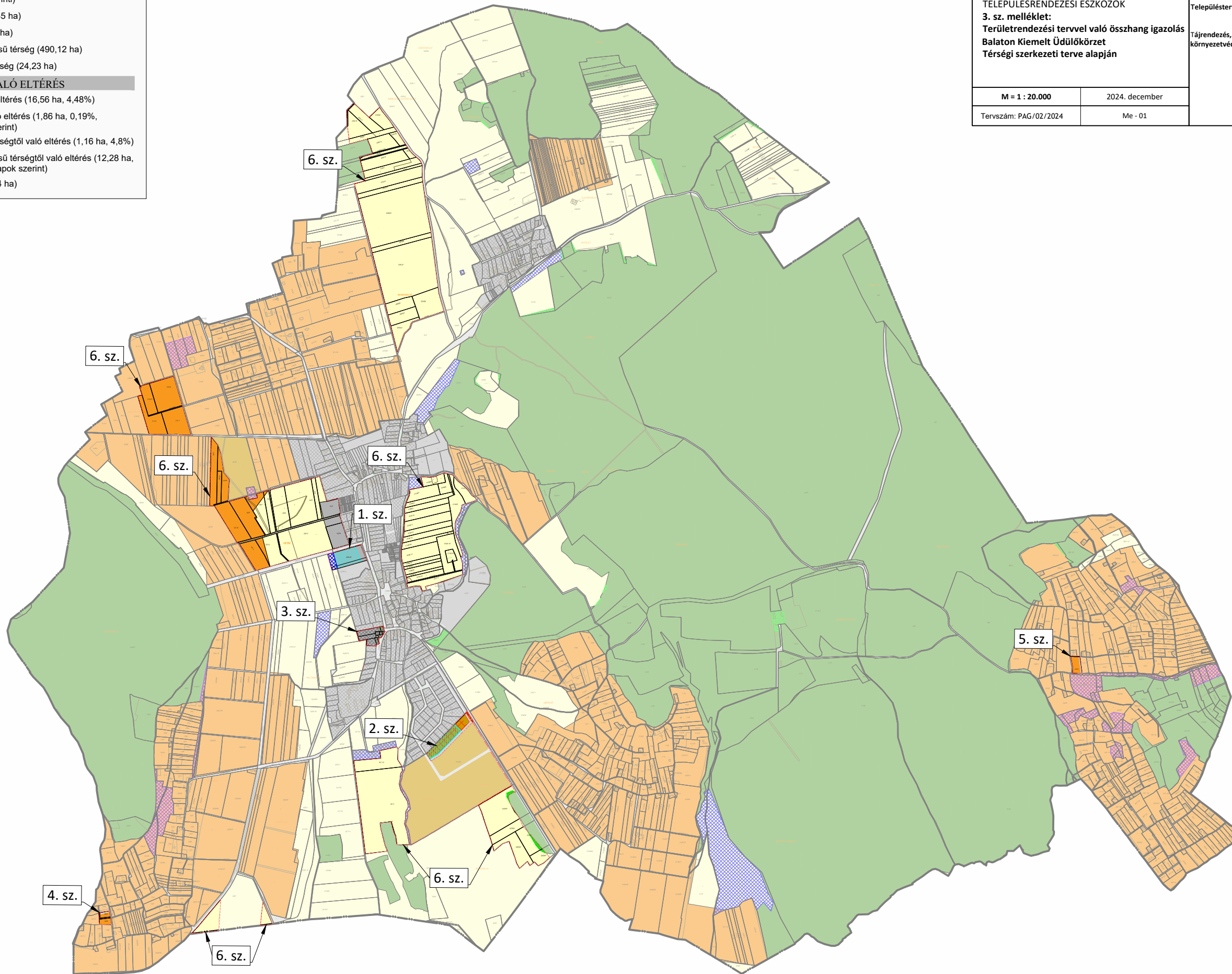
- Belterület határ
- Új belterület határ

MATrT 10. MELLÉKLET

- Települési térség (88,38 ha)
- Vízgazdálkodási térség (nem érinti)
- Erdőgazdálkodási térség (938,45 ha)
- Mezőgazdasági térség (369,85 ha)
- Szőlő, gyümölcs és kertművelésű térség (490,12 ha)
- Sajátos területfelhasználású térség (24,23 ha)

TÉRSÉGI TERVTŐL VALÓ ELTÉRÉS

- Mezőgazdasági térségtől való eltérés (16,56 ha, 4,48%)
- Erdőgazdálkodási térségtől való eltérés (1,86 ha, 0,19%, Isd. Me-04, Me-09 tervlapok szerint)
- Sajátos területfelhasználású térségtől való eltérés (1,16 ha, 4,8%)
- Szőlő, gyümölcs és kertművelésű térségtől való eltérés (12,28 ha, 2,51%, Isd. Me-06, Me-08 tervlapok szerint)
- Új beépítésre szánt terület (1,94 ha)



Pagony Táj- és Kertépítész Kft.  
 Székhely: 1111, Budapest, Bartók Béla út 34.  
 Levelezési Cím: 1111 Budapest, Karinthy Frigyes út 24.  
 Cégjegyzékszám: 01-09-261955  
 E-mail cím: pagony@pagonyiroda.hu



**DÖRGICSE**  
 TELEPÜLÉSRENDEZÉSI ESZKÖZÖK  
 3. sz. melléklet:  
 Területrendezési tervvel való összhang igazolás  
 Balaton Kiemelt Üdülőkörzet  
 Térségi szerkezeti terve alapján

Településtervezés  
 Tájrendezés, zöldfelület  
 környezetvédelem

Mohácsi Katalin, okl. településmérnök  
 (TT 01-6108) *Mohácsi Katalin*  
 Vincze Attila, okl. táj- és kertépítész  
 (TK/1 01-5089, K/1 01-5089) *Vincze Attila*  
 Meszán Péter, okl. tájépítésmérnök  
 (TK 01-5340) *Meszán Péter*

M = 1 : 20.000	2024. december
Tervszám: PAG/02/2024	Me - 01

KÉSZÜLT AZ ÁLLAMI ALAPADATOK FELHASZNÁLÁSÁVAL



JELMAGYARÁZAT

HATÁROK

- Belterület határ
- Új belterület határ

OTR 3/1. MELLÉKLET

- Ökológiai hálózat - magterület
- Ökológiai hálózat - ökológiai folyosó (nem érinti Dörgicsét)
- Ökológiai hálózat - pufferterület

SZERKEZETI TERV

- Beépítésre szánt terület
- Új beépítésre szánt terület (1,94 ha)
- Közlekedési terület
- Vízgyűjtőterület



Pagony Táj- és Kertépítész Kft.  
 Székhely: 1111, Budapest, Bartók Béla út 34.  
 Levelezési Cím: 1111 Budapest, Karinthy Frigyes út 24.  
 Cégjegyzékszám: 01-09-261955  
 E-mail cím: pagony@pagonyiroda.hu



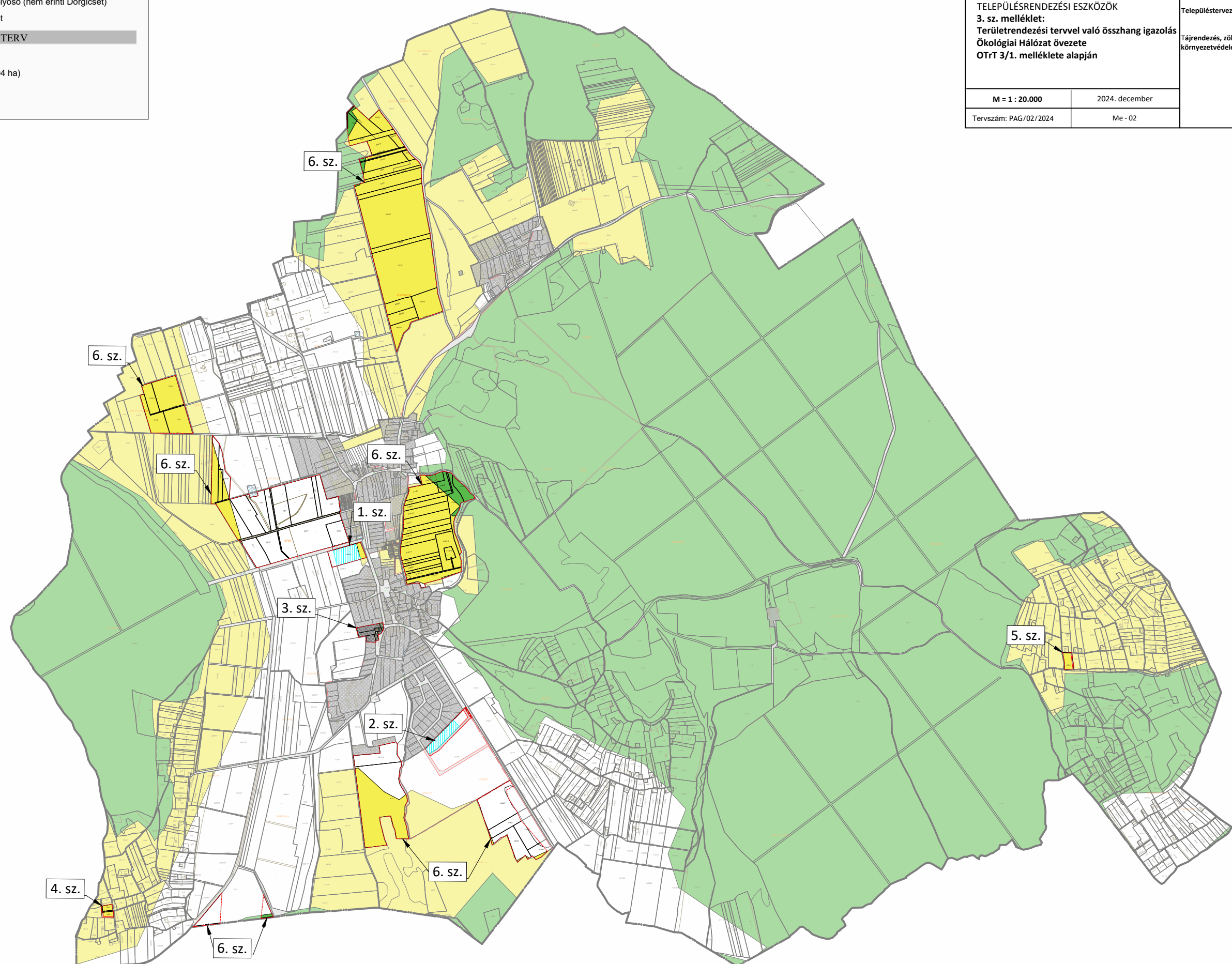
**DÖRGICSE**  
 TELEPÜLÉSTERVEZÉSI ESZKÖZÖK  
 3. sz. melléklet:  
 Területrendezési tervvel való összhang igazolás  
 Ökológiai Hálózat övezete  
 OTR 3/1. melléklete alapján

Településtervezés  
 Tájrendezés, zöldfelület  
 környezetvédelem

Mohácsi Katalin, okl. településmérnök  
 (TT 01-6108) *Mohácsi Katalin*  
 Vincze Attila, okl. táj- és kertépítész  
 (TK/1 01-5089, K/1 01-5089) *Vincze Attila*  
 Meszesán Péter, okl. tájépítészmérnök  
 (TK 01-5340) *Meszesán Péter*

M = 1 : 20.000	2024. december
Tervszám: PAG/02/2024	Me - 02



KÉSZÜLT AZ ÁLLAMI ALAPADATOK FELHASZNÁLÁSÁVAL





**JELMAGYARÁZAT**


**HATÁROK**

-  Belterület határ
-  Új belterület határ





**OTrT 3/2. MELLÉKLET**

-  Kiváló termőhelyi adottságú szántók övezete (nem érinti)

**MvM RENDELET 1. MELLÉKLET**

-  Jó termőhelyi adottságú szántók övezete (nem érinti)

**SZERKEZETI TERV**

-  Beépítésre szánt terület
-  Új beépítésre szánt terület (1,94 ha)
-  Közlekedési terület
-  Vízgazdálkodási terület

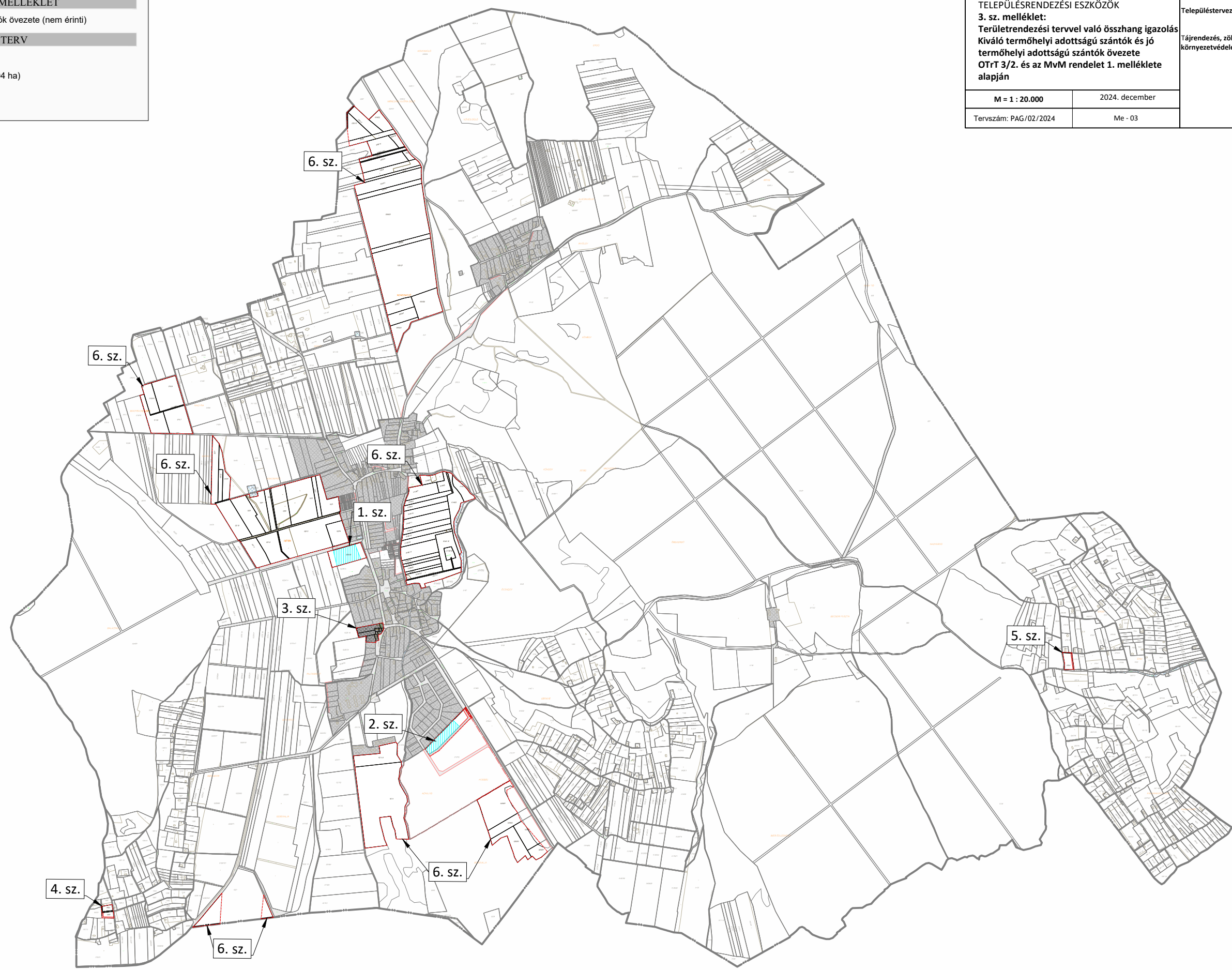


**Pagony Táj- és Kertépítész Kft.**  
 Székhely: 1111, Budapest, Bartók Béla út 34.  
 Levelezési Cím: 1111 Budapest, Karinthy Frigyes út 24.  
 Cégjegyzékszám: 01-09-261955  
 E-mail cím: pagony@pagonyiroda.hu



<b>DÖRGICSE</b>		Településtervezés	Mohácsi Katalin, okl. településmérnök (TT 01-6108) <i>Mohácsi Katalin</i>
TELEPÜLÉSRENDEZÉSI ESZKÖZÖK			
<b>3. sz. melléklet:</b>		Tájrendezés, zöldfelület környezetvédelem	Vincze Attila, okl. táj- és kertépítész (TK/1 01-5089, K/1 01-5089) <i>Vincze Attila</i>
Területrendezési tervvel való összhang igazolás			
Kiváló termőhelyi adottságú szántók és jó			
termőhelyi adottságú szántók övezete			
OTrT 3/2. és az MvM rendelet 1. melléklete			
alapján			Meszás Péter, okl. tájépítésmérnök (TK 01-5340) <i>Meszás Péter</i>
M = 1 : 20.000	2024. december		
Tervszám: PAG/02/2024	Me - 03		



KÉSZÜLT AZ ÁLLAMI ALAPADATOK FELHASZNÁLÁSÁVAL







**JELMAGYARÁZAT**




**HATÁROK**

-  Belterület határ
-  Új belterület határ


**MaTrT 3/3. MELLÉKLET**

-  Erdők övezete (929,27 ha)
-  Erdőtelepítésre javasolt terület övezete (nem érinti)

**SZERKEZETI TERV**

-  Szerkezeti tervi erdőterületek (952,71 ha)
-  Közlekedési terület
-  Vízgazdálkodási terület

**ELTÉRÉS**

-  Településszerkezeti terven erdőterülettől eltérő területfelhasználás az erdők övezetén belül (1,03 ha, 0,1 %) - nincs új eltérés



**Pagony Táj- és Kertépítész Kft.**  
 Székhely: 1111, Budapest, Bartók Béla út 34.  
 Levelezési Cím: 1111 Budapest, Karinthy Frigyes út 24.  
 Cégjegyzékszám: 01-09-261955  
 E-mail cím: pagony@pagonyiroda.hu



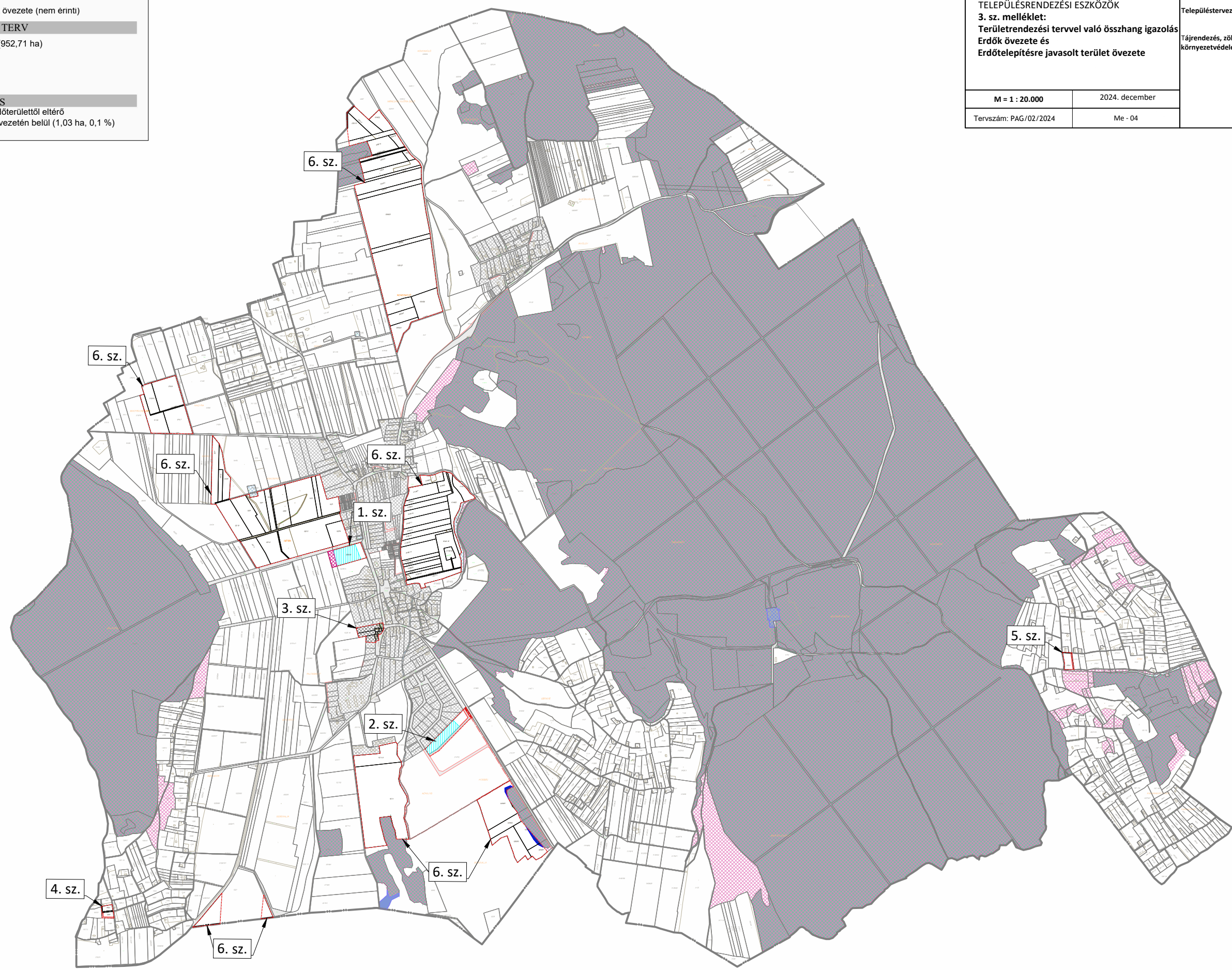
**DÖRGICSE**  
**TELEPÜLÉSRENDEZÉSI ESZKÖZÖK**  
**3. sz. melléklet:**  
**Területrendezési tervvel való összhang igazolás**  
**Erdők övezete és**  
**Erdőtelepítésre javasolt terület övezete**

Településtervezés  
 Tájrendezés, zöldfelület  
 környezetvédelem

Mohácsi Katalin, okl. településmérnök  
 (TT 01-6108) *Mohácsi Katalin*  
 Vincze Attila, okl. táj- és kertépítész  
 (TK/1 01-5089, K/1 01-5089) *Vincze Attila*  
 Meszán Péter, okl. tájépítésmérnök  
 (TK 01-5340) *Meszán Péter*

M = 1 : 20.000	2024. december
Tervszám: PAG/02/2024	Me - 04



KÉSZÜLT AZ ÁLLAMI ALAPADATOK FELHASZNÁLÁSÁVAL






**JELMAGYARÁZAT**

**HATÁROK**

-  Belterület határ
-  Új belterület határ





**BKÜK TrT 11/1. MELLÉKLET**

-  Tájvédelmi szempontból kiemelten kezelendő terület övezete

**MvM. RENDELET 3. MELLÉKLET**

-  Tájvédelmi terület övezete (teljes közigazgatási terület)

**SZERKEZETI TERV**

-  Beépítésre szánt terület
-  Új beépítésre szánt terület (1,94 ha)
-  Közlekedési terület
-  Vízgazdálkodási terület



**Pagony Táj- és Kertépítész Kft.**  
 Székhely: 1111, Budapest, Bartók Béla út 34.  
 Levelezési Cím: 1111 Budapest, Karinthy Frigyes út 24.  
 Cégjegyzékszám: 01-09-261955  
 E-mail cím: pagony@pagonyiroda.hu



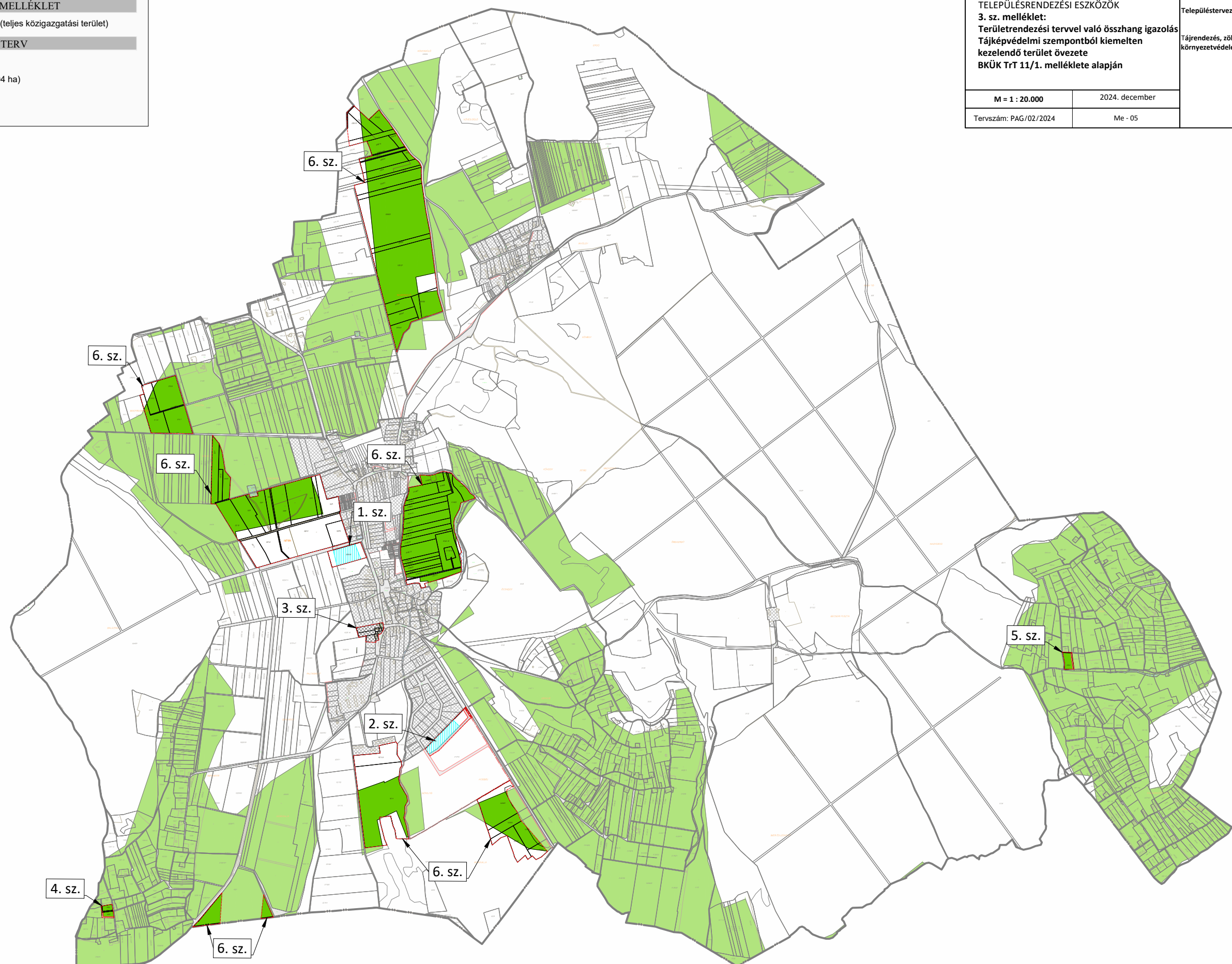
**DÖRGICSE**  
 TELEPÜLÉSRENDEZÉSI ESZKÖZÖK  
**3. sz. melléklet:**  
 Területrendezési tervvel való összhang igazolás  
 Tájvédelmi szempontból kiemelten  
 kezelendő terület övezete  
 BKÜK TrT 11/1. melléklete alapján

Településtervezés  
 Tájrendezés, zöldfelület  
 környezetvédelem

Mohácsi Katalin, okl. településmérnök  
 (TT 01-6108) *Mohácsi Katalin*  
 Vincze Attila, okl. táj- és kertépítész  
 (TK/1 01-5089, K/1 01-5089) *Vincze Attila*  
 Meszesán Péter, okl. tájépítésmérnök  
 (TK 01-5340) *Meszesán Péter*

M = 1 : 20.000	2024. december
Tervszám: PAG/02/2024	Me - 05



KÉSZÜLT AZ ÁLLAMI ALAPADATOK FELHASZNÁLÁSÁVAL






**JELMAGYARÁZAT**






**HATÁROK**

-  Belterület határ
-  Új belterület határ


**MaTrT 11/3. MELLÉKLET**

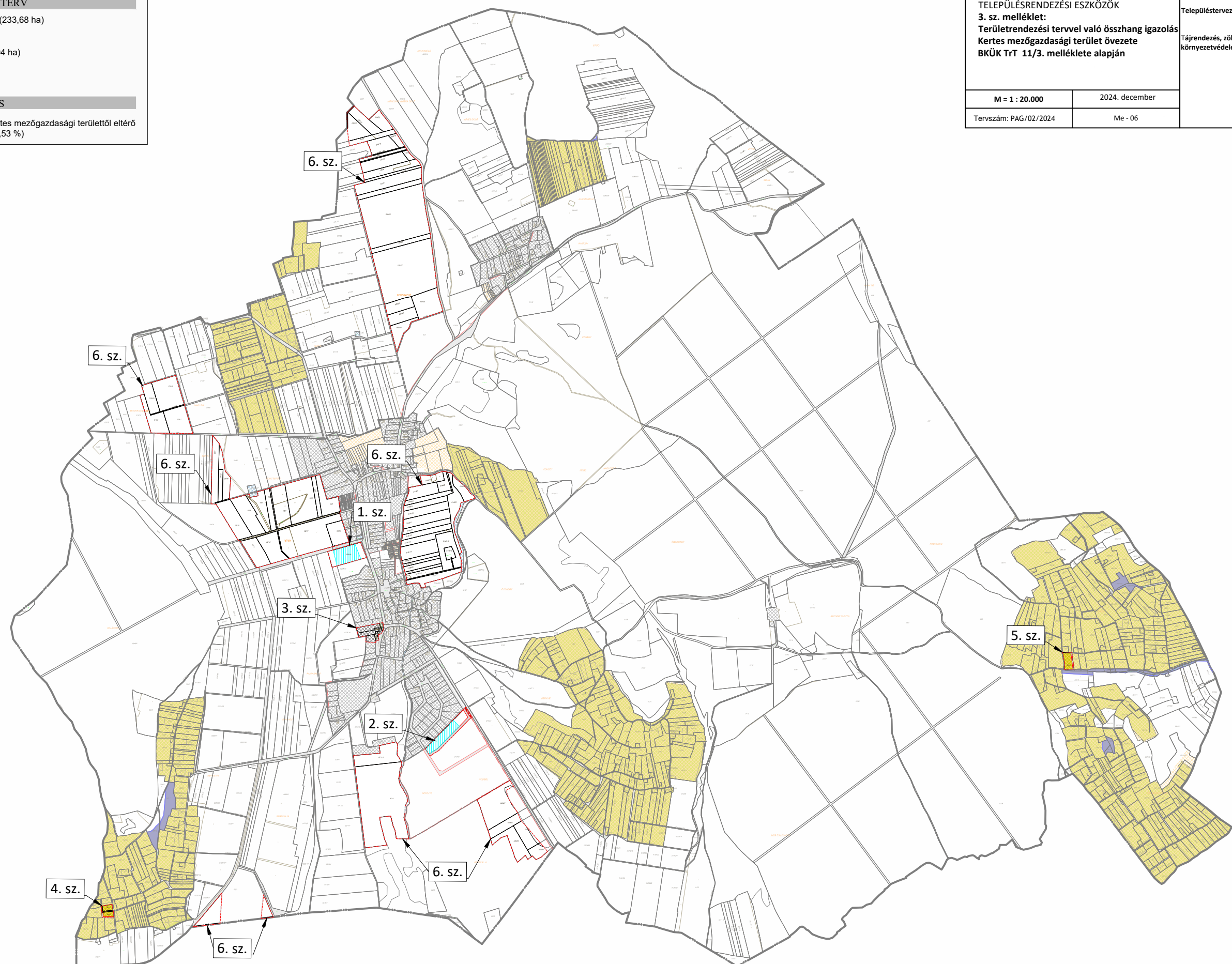
-  Kertes mezőgazdasági övezet területei (239,58 ha)

**SZERKEZETI TERV**

-  Kertes mezőgazdasági terület (233,68 ha)
-  Beépítésre szánt terület
-  Új beépítésre szánt terület (1,94 ha)
-  Közlekedési terület
-  Vízgazdálkodási terület

**ELTÉRÉS**

-  Településszerkezeti terven kertes mezőgazdasági területtől eltérő területfelhasználás (3,58 ha, 1,53 %)



**Pagony Táj- és Kertépítész Kft.**  
 Székhely: 1111, Budapest, Bartók Béla út 34.  
 Levelezési Cím: 1111 Budapest, Karinthy Frigyes út 24.  
 Cégjegyzékszám: 01-09-261955  
 E-mail cím: pagony@pagonyiroda.hu



**DÖRGICSE**  
 TELEPÜLÉSRENDEZÉSI ESZKÖZÖK  
**3. sz. melléklet:**  
 Területrendezési tervvel való összhang igazolás  
 Kertes mezőgazdasági terület övezete  
 BKÜK TrT 11/3. melléklete alapján

Településtervezés  
 Tájrendezés, zöldfelület  
 környezetvédelem

Mohácsi Katalin, okl. településmérnök  
 (TT 01-6108) *Mohácsi Katalin*  
 Vincze Attila, okl. táj- és kertépítész  
 (TK/1 01-5089, K/1 01-5089) *Vincze Attila*  
 Meszán Péter, okl. tájépítésmérnök  
 (TK 01-5340) *Meszán Péter*



M = 1 : 20.000	2024. december
Tervszám: PAG/02/2024	Me - 06

KÉSZÜLT AZ ÁLLAMI ALAPADATOK FELHASZNÁLÁSÁVAL





**JELMAGYARÁZAT**





**HATÁROK**

-  Belterület határ
-  Új belterület határ

**VINGIS ADATSZOLGÁLTATÁSA**

-  Borszőlő termőhelyi katasztere I-II. osztályú területei
-  Országos Gyümölcs Termőhelyi Kataszter I. és II. osztályú területei

**SZERKEZETI TERV**

-  Beépítésre szánt terület
-  Új beépítésre szánt terület (1,94 ha)
-  Közlekedési terület
-  Vízgazdálkodási terület



**Pagony Táj- és Kertépítész Kft.**  
 Székhely: 1111, Budapest, Bartók Béla út 34.  
 Levelezési Cím: 1111 Budapest, Karinthy Frigyes út 24.  
 Cégjegyzékszám: 01-09-261955  
 E-mail cím: pagony@pagonyiroda.hu



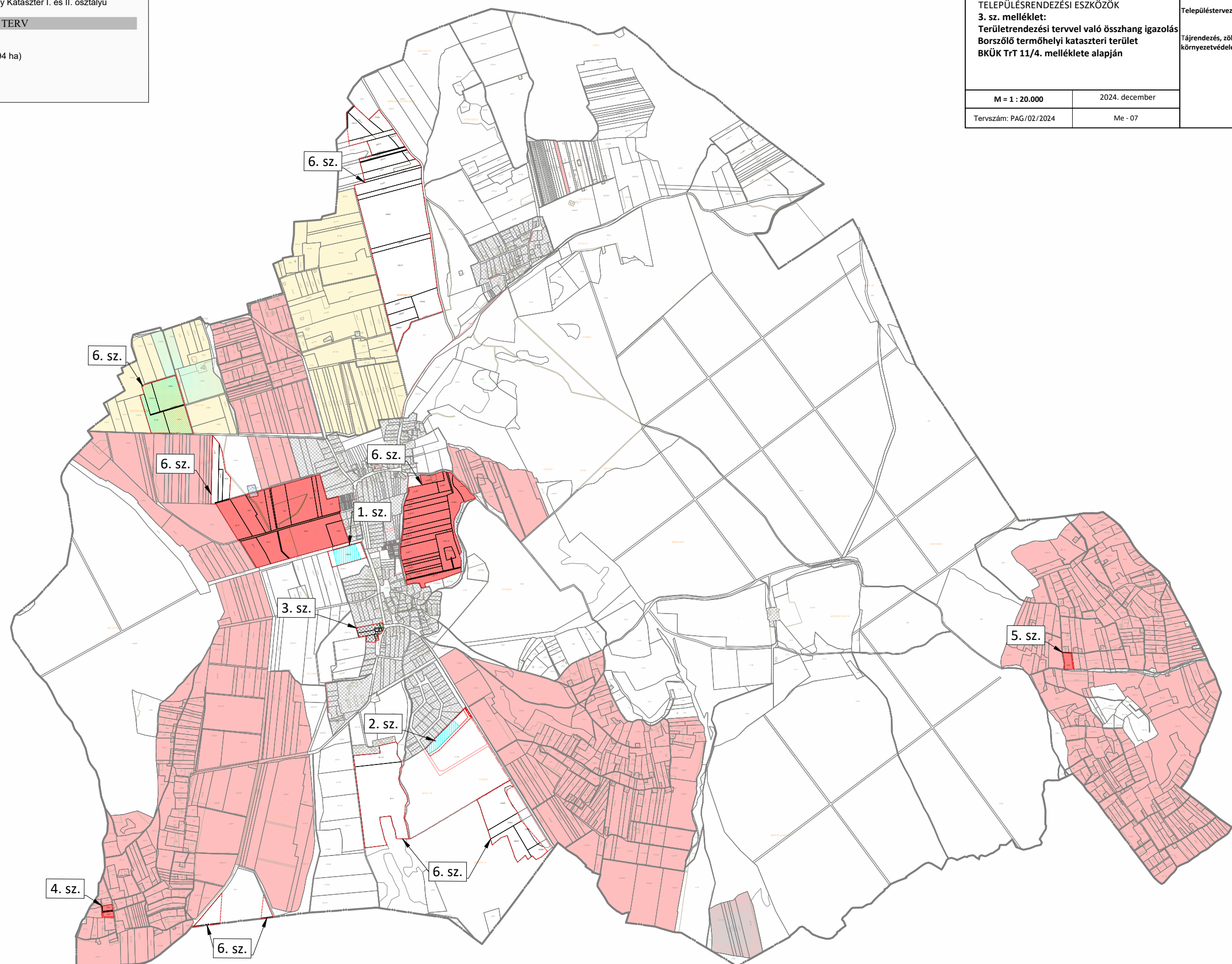
**DÖRGICSE**  
**TELEPÜLÉSRENDEZÉSI ESZKÖZÖK**  
**3. sz. melléklet:**  
**Területrendezési tervvel való összhang igazolás**  
**Borszőlő termőhelyi kataszteri terület**  
**BKÜK TrT 11/4. melléklete alapján**

Településtervezés  
 Tájrendezés, zöldfelület  
 környezetvédelem

Mohácsi Katalin, okl. településmérnök  
 (TT 01-6108) *Mohácsi Katalin*  
 Vincze Attila, okl. táj- és kertépítész  
 (TK/1 01-5089, K/1 01-5089) *Vincze Attila*  
 Meszán Péter, okl. tájépítésmérnök  
 (TK 01-5340) *Meszán Péter*

M = 1 : 20.000	2024. december
Tervszám: PAG/02/2024	Me - 07


KÉSZÜLT AZ ÁLLAMI ALAPADATOK FELHASZNÁLÁSAVAL






**JELMAGYARÁZAT**






**HATÁROK**

-  Belterület határ
-  Új belterület határ


**MvM RENDELET 14. MELLÉKLET**

-  Általános mezőgazdasági terület övezete (619,77 ha)

**SZERKEZETI TERV**

-  Általános mezőgazdasági terület (564,65 ha)
-  Beépítésre szánt terület
-  Új beépítésre szánt terület (1,94 ha)
-  Közlekedési terület
-  Vízgazdálkodási terület

**ELTÉRÉS**

-  Településszerkezeti terven a jogszabályban meghatározottól eltérő területfelhasználás az övezeten belül (31,13 ha, 5,0%)



**Pagony Táj- és Kertépítész Kft.**  
 Székhely: 1111, Budapest, Bartók Béla út 34.  
 Levelezési Cím: 1111 Budapest, Karinthy Frigyes út 24.  
 Cégjegyzékszám: 01-09-261955  
 E-mail cím: pagony@pagonyiroda.hu



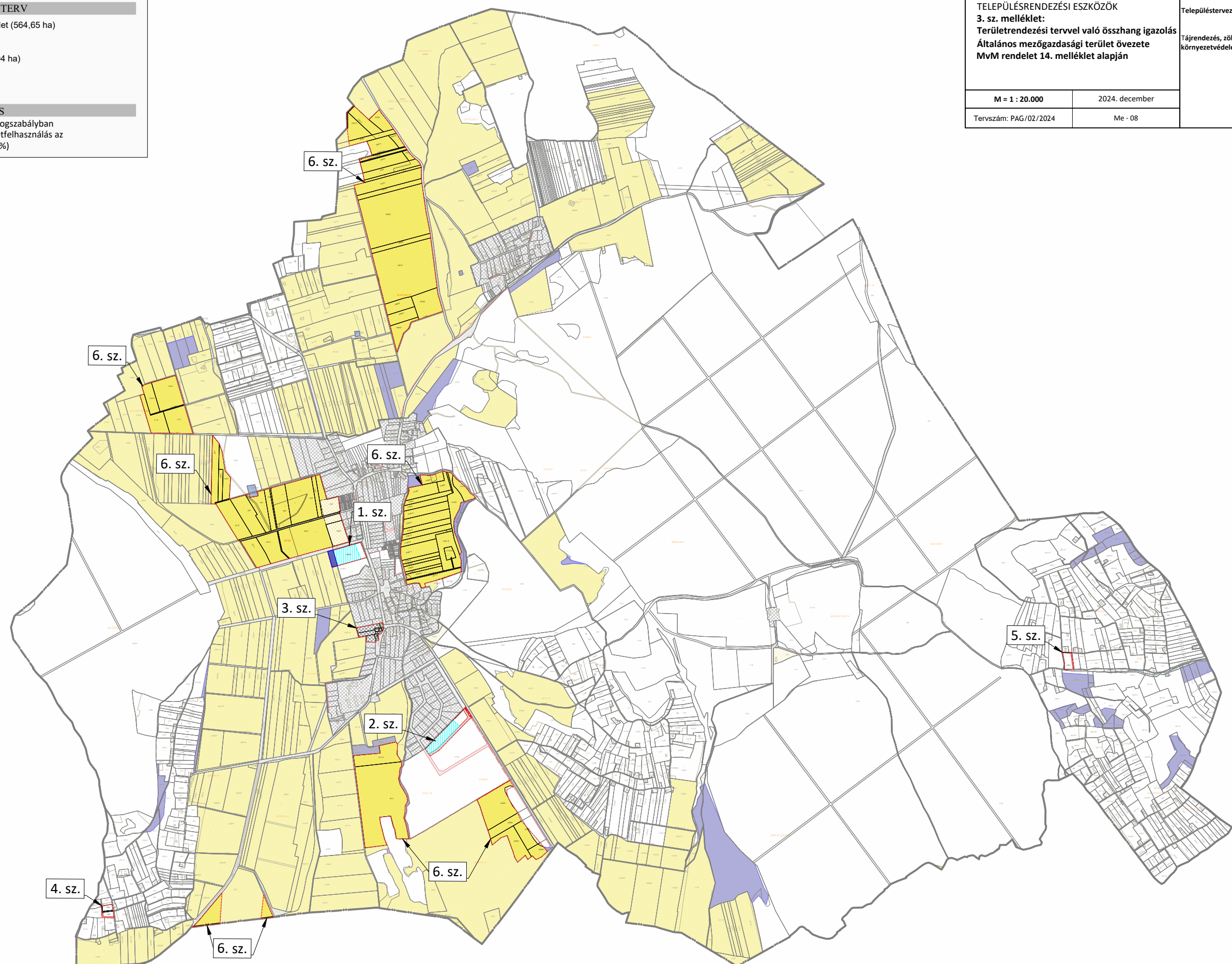
**DÖRGICSE**  
 TELEPÜLÉSRENDEZÉSI ESZKÖZÖK  
 3. sz. melléklet:  
 Területrendezési tervvel való összhang igazolás  
 Általános mezőgazdasági terület övezete  
 MvM rendelet 14. melléklet alapján

Településtervezés  
 Tájrendezés, zöldfelület  
 környezetvédelem

Mohácsi Katalin, okl. településmérnök  
 (TT 01-6108) *Mohácsi Katalin*  
 Vincze Attila, okl. táj- és kertépítész  
 (TK/1 01-5089, K/1 01-5089) *Vincze Attila*  
 Meszán Péter, okl. tájépítésmérnök  
 (TK 01-5340) *Meszán Péter*

M = 1 : 20.000  
 2024. december  
 Tervszám: PAG/02/2024 Me - 08



KÉSZÜLT AZ ÁLLAMI ALAPADATOK FELHASZNÁLÁSÁVAL






JELMAGYARÁZAT




HATÁROK

-  Belterület határ
-  Új belterület határ

MVM. rendelet 13. melléklete

-  Vízvezetésnek kitétt terület övezete

SZERKEZETI TERV

-  Beépítésre szánt terület
-  Új beépítésre szánt terület (1,94 ha)
-  Közlekedési terület



**Pagony Táj- és Kertépítész Kft.**  
 Székhely: 1111, Budapest, Bartók Béla út 34.  
 Levelezési Cím: 1111 Budapest, Karinthy Frigyes út 24.  
 Cégjegyzékszám: 01-09-261955  
 E-mail cím: pagony@pagonyiroda.hu



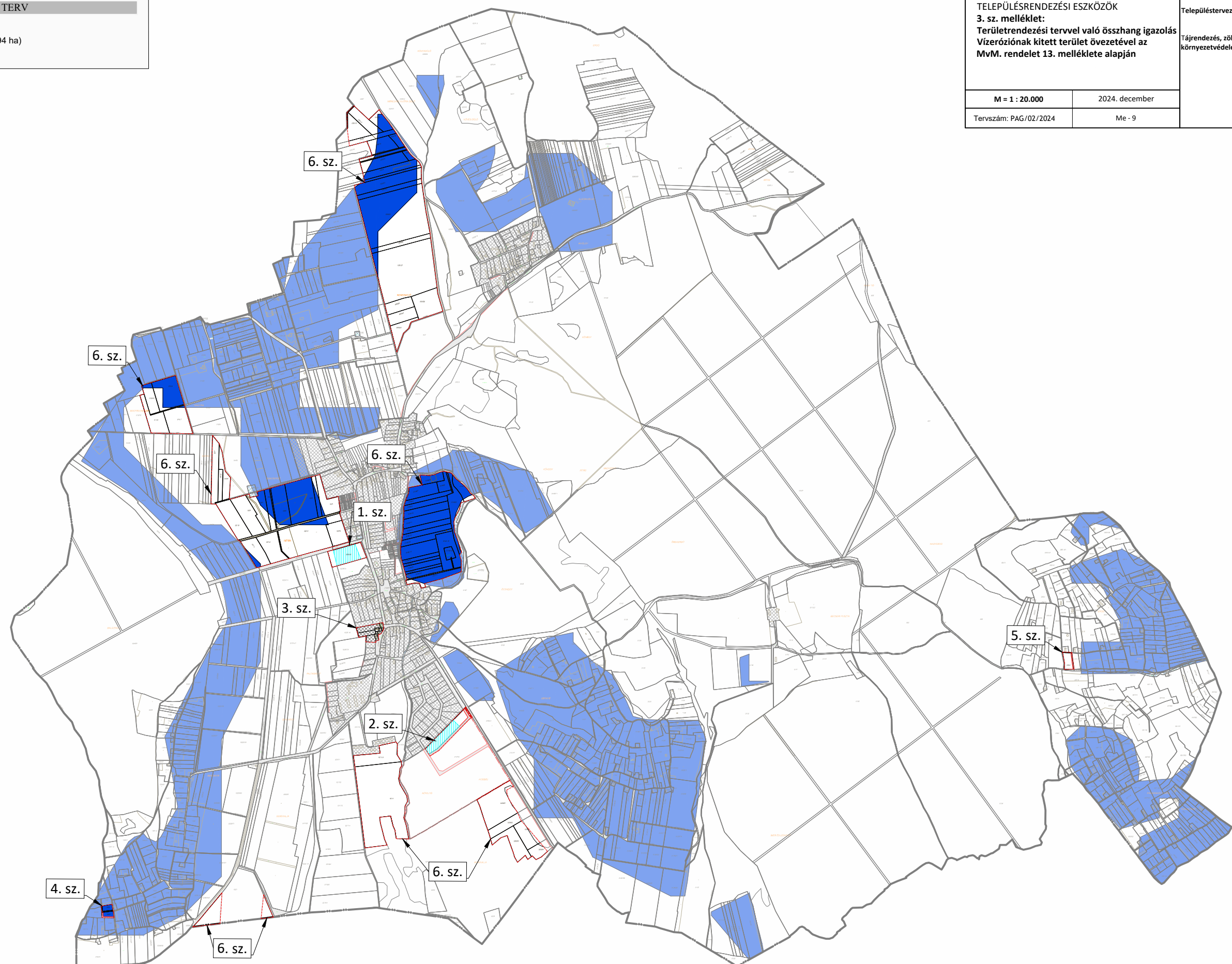
**DÖRGICSE**  
 TELEPÜLÉSRENDÉZÉSI ESZKÖZÖK  
 3. sz. melléklet:  
 Területrendezési tervvel való összhang igazolás  
 Vízvezetésnek kitétt terület övezetével az  
 MvM. rendelet 13. melléklete alapján

Településtervezés  
 Tájrendezés, zöldfelület  
 környezetvédelem

Mohácsi Katalin, okl. településmérnök  
 (TT 01-6108) *Mohácsi Katalin*  
 Vincze Attila, okl. táj- és kertépítész  
 (TK/1 01-5089, K/1 01-5089) *Vincze Attila*  
 Meszesán Péter, okl. tájépítésmérnök  
 (TK 01-5340) *Meszesán Péter*

M = 1 : 20.000	2024. december
Tervszám: PAG/02/2024	Me - 9



KÉSZÜLT AZ ÁLLAMI ALAPADATOK FELHASZNÁLÁSÁVAL








JELMAGYARÁZAT




HATÁROK

-  Belterület határ
-  Új belterület határ

MVM. rendelet 4. melléklete

-  Vízminőség-védelmi terület övezete
-  Vízfelület, vízfolyás (nem érinti a települést)
-  Ivóvízbázis védőterület (nem érinti a települést)

SZERKEZETI TERV

-  Beépítésre szánt terület
-  Új beépítésre szánt terület (1,94 ha)
-  Közlekedési terület



**Pagony Táj- és Kertépítész Kft.**  
 Székhely: 1111, Budapest, Bartók Béla út 34.  
 Levelezési Cím: 1111 Budapest, Karinthy Frigyes út 24.  
 Cégjegyzékszám: 01-09-261955  
 E-mail cím: pagony@pagonyiroda.hu



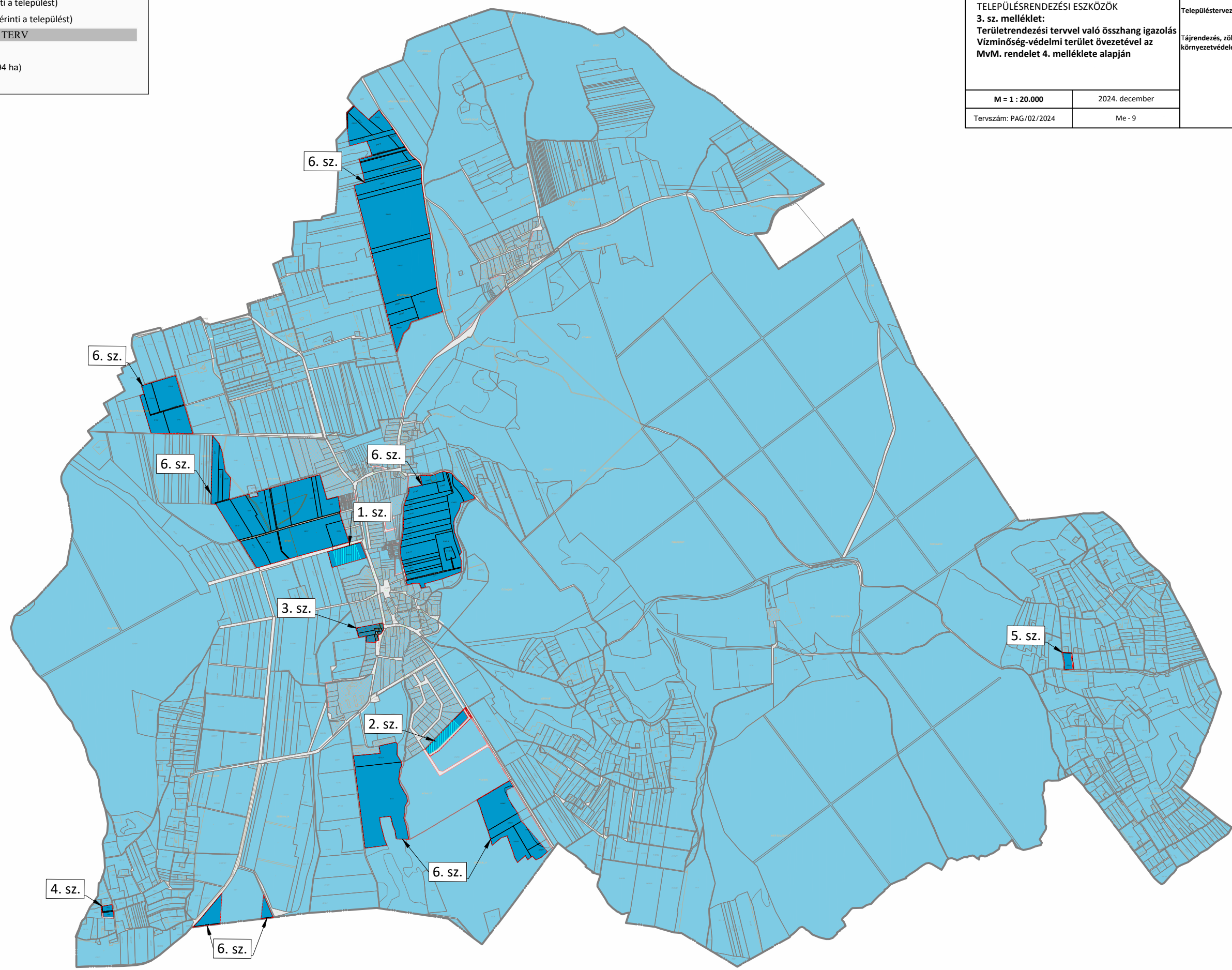
**DÖRGICSE**  
 TELEPÜLÉSRRENDEZÉSI ESZKÖZÖK  
**3. sz. melléklet:**  
 Területrendezési tervvel való összhang igazolás  
 Vízminőség-védelmi terület övezetével az  
 MvM. rendelet 4. melléklete alapján

Településtervezés  
 Tájrendezés, zöldfelület  
 környezetvédelem

Mohácsi Katalin, okl. településmérnök  
 (TT 01-6108) *Mohácsi Katalin*  
 Vincze Attila, okl. táj- és kertépítész  
 (TK/1 01-5089, K/1 01-5089)  
 Meszesán Péter, okl. tájépítésmérnök  
 (TK 01-5340) *Meszesán Péter*

M = 1 : 20.000	2024. december
Tervszám: PAG/02/2024	Me - 9

KÉSZÜLT AZ ÁLLAMI ALAPADATOK FELHASZNÁLÁSÁVAL





JELMAGYARÁZAT

HATÁROK

- Belterület határ
- Új belterület határ
- VMKH Földhivatali Osztály adatszolgáltatása
- Átlagosnál jobb minőségű termőföld

SZERKEZETI TERV

- Beépítésre szánt terület
- Új beépítésre szánt terület (1,94 ha)
- Közlekedési terület



Pagony Táj- és Kertépítész Kft.  
Székhely: 1111, Budapest, Bartók Béla út 34.  
Levelezési Cím: 1111 Budapest, Karinthy Frigyes út 24.  
Cégjegyzékszám: 01-09-261955  
E-mail cím: pagony@pagonyiroda.hu



DÖRGICSE

TELEPÜLÉSRRENDEZÉSI ESZKÖZÖK

3. sz. melléklet:

Termőföldvédelmi törvénnyel való összhang igazolás

Átlagosnál jobb minőségű termőföldek a VMKH Földhivatali osztály adatszolgáltatása alapján

Településtervezés

Tájrendezés, zöldfelület környezetvédelem

Mohácsi Katalin, okl. településmérnök (TT 01-6108)

Vincze Attila, okl. táj- és kertépítész (TK/1 01-5089, K/1 01-5089)

Meszán Péter, okl. tájépítészmérnök (TK 01-5340)

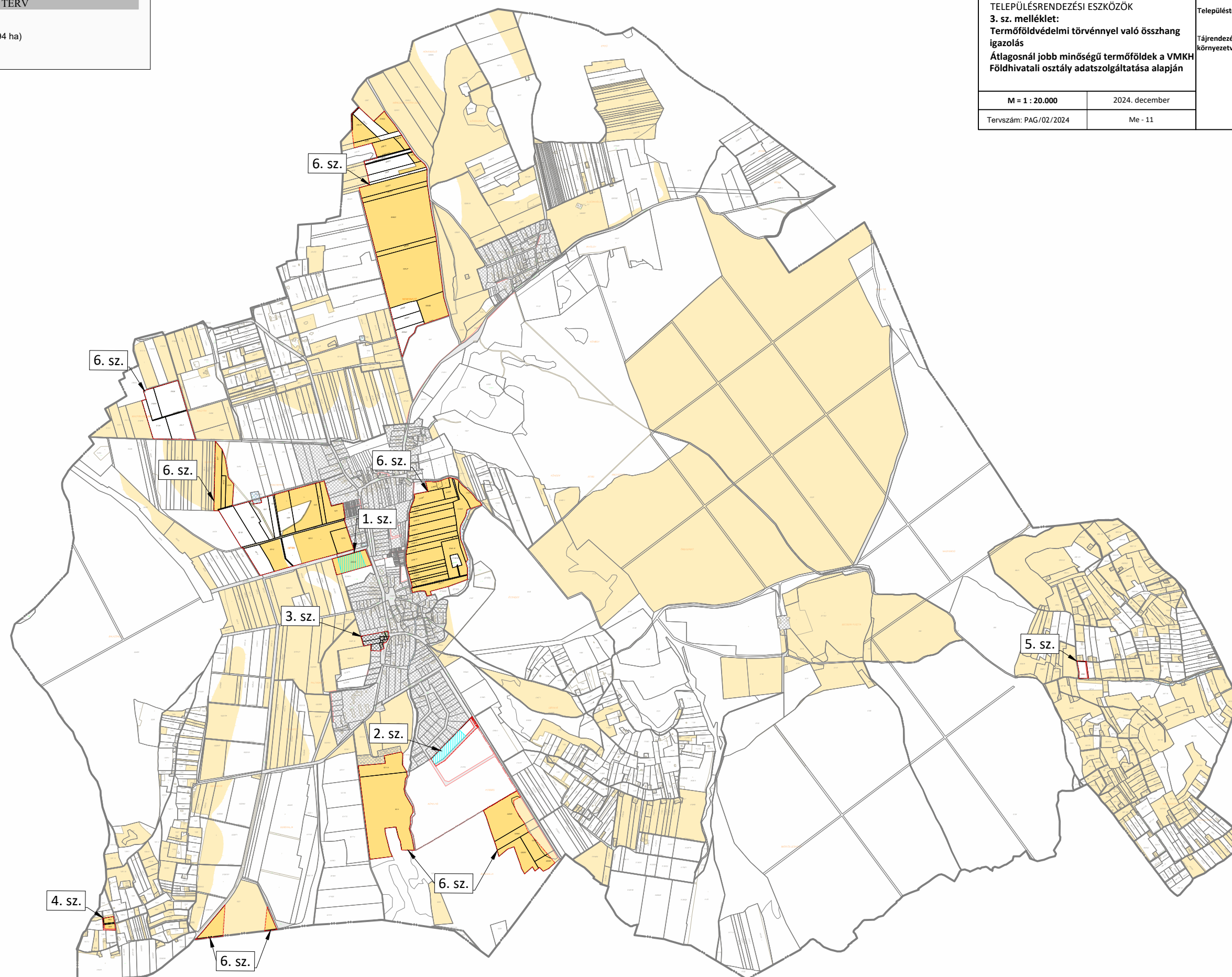
M = 1 : 20.000

2024. december

Tervszám: PAG/02/2024








Me - 11

KÉSZÜLT AZ ÁLLAMI ALAPADATOK FELHASZNÁLÁSÁVAL










HATÁROK

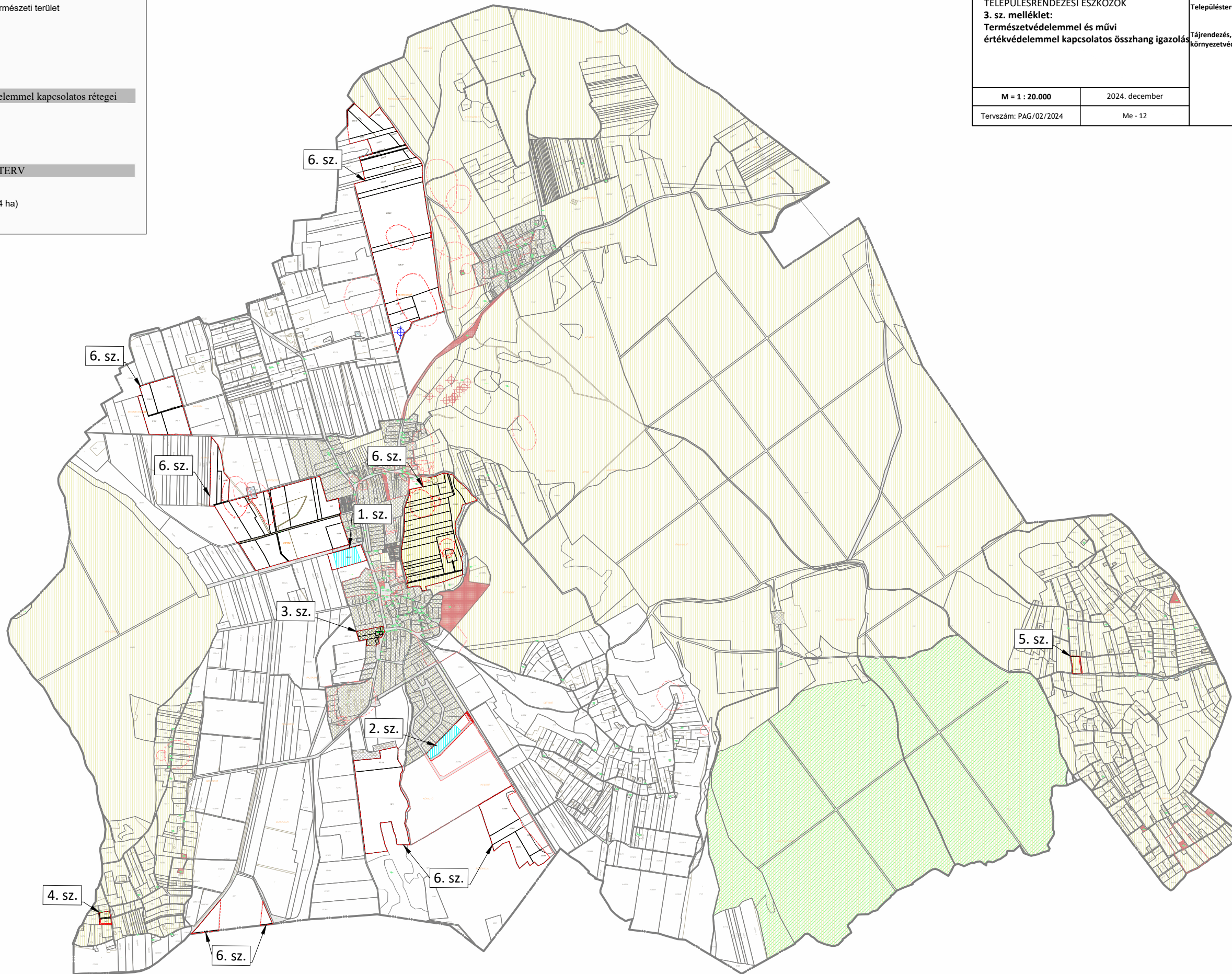
-  Belterület határ
-  Új belterület határ
- E-TÉR adatszolgáltatás természetvédelemmel kapcsolatos rétegei**
-  Európai jelentőségű természetvédelmi terület - Natura 2000 SCI terület
-  Országos jelentőségű védett természeti terület Balaton-felvidéki Nemzeti Park
-  "Ex lege" védett forrás
-  "Ex lege" védett barlang
-  Egyedi tájérték

E-TÉR adatszolgáltatás művi értékdelemmel kapcsolatos rétegei

-  Műemlék épület és telke
-  Műemléki környezet határa
-  Régészeti terület határa

SZERKEZETI TERV

-  Beépítésre szánt terület
-  Új beépítésre szánt terület (1,94 ha)
-  Közlekedési terület



**Pagony Táj- és Kertépítész Kft.**  
 Székhely: 1111, Budapest, Bartók Béla út 34.  
 Levelezési Cím: 1111 Budapest, Karinthy Frigyes út 24.  
 Cégjegyzékszám: 01-09-261955  
 E-mail cím: pagony@pagonyiroda.hu



**DÖRGICSE**

TELEPÜLÉSRENDEZÉSI ESZKÖZÖK  
**3. sz. melléklet:**  
 Természetvédelemmel és művi értékvédelemmel kapcsolatos összhang igazolás

Településrendezés  
 Tájrendezés, zöldfelület környezetvédelem

Mohácsi Katalin, okl. településmérnök  
 (TT 01-6108) *Mohácsi Katalin*

Vincze Attila, okl. táj- és kertépítész  
 (TK/1 01-5089, K/1 01-5089) *Vincze Attila*

Meszás Péter, okl. tájépítésmérnök  
 (TK 01-5340) *Meszás Péter*

M = 1 : 20.000	2024. december
Tervszám: PAG/02/2024	Me - 12



# JELMAGYARÁZAT

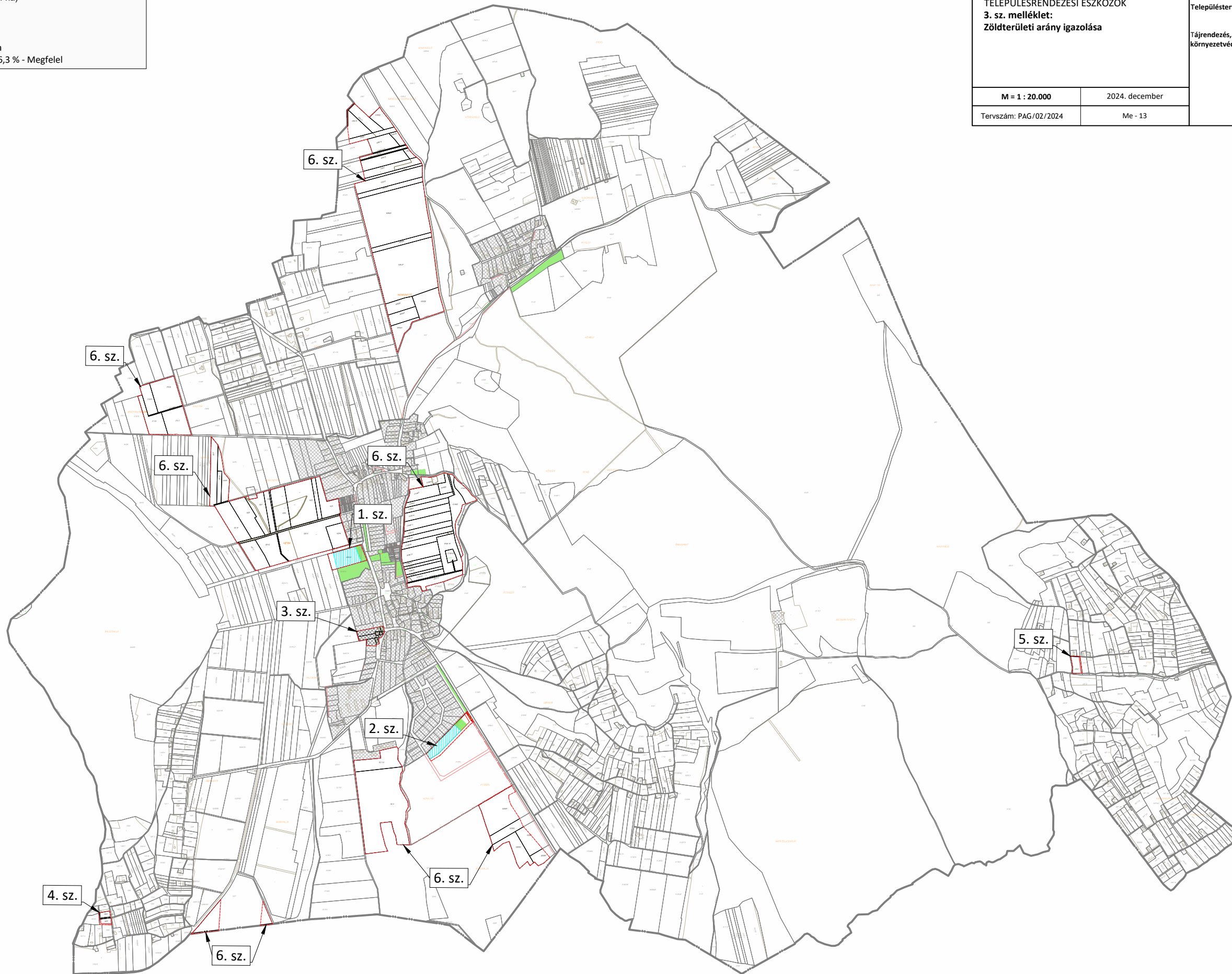
## HATÁROK

- Belterület határ
- Új belterület határ

## SZERKEZETI TERV

- Meglévő beépítésre szánt terület (60,10 ha)
- Új beépítésre szánt terület (1,94 ha)
- Meglévő zöldterület (3,42 ha)
- Új zöldterület (0,51 ha)

Összes beépítésre szánt terület: 62,04 ha  
Összes zöldterület: 3,93 ha, 6,3% - Megfelel



**Pagony Táj- és Kertépítész Kft.**  
Székhely: 1111, Budapest, Bartók Béla út 34.  
Levelezési Cím: 1111 Budapest, Karinthy Frigyes út 24.  
Cégjegyzékszám: 01-09-261955  
E-mail cím: pagony@pagonyiroda.hu




<b>DÖRGICSE</b> TELEPÜLÉSRENDEZÉSI ESZKÖZÖK 3. sz. melléklet: Zöldterületi arány igazolása	
M = 1 : 20.000	2024. december
Tervszám: PAG/02/2024	Me - 13


Településtervezés  
Tájrendezés, zöldfelület  
környezetvédelem

Mohácsi Katalin, okl. településmérnök  
(TT 01-6108) *Mohácsi Katalin*  
Vincze Attila, okl. táj- és kertépítész  
(TK/1 01-5089, K/1 01-5089) *Vincze Attila*  
Meszesán Péter, okl. tájépítésmérnök  
(TK 01-5340) *Meszesán Péter*

KÉSZÜLT AZ ÁLLAMI ALAPADATOK FELHASZNÁLÁSÁVAL



-  Belterület határ
-  Új belterület határ

-  Új beépítésre szánt terület (1,94 ha)



**Pagony Táj- és Kertépítész Kft.**  
 Székhely: 1111, Budapest, Bartók Béla út 34.  
 Levelezési Cím: 1111 Budapest, Karinthy Frigyes út 24.  
 Cégjegyzékszám: 01-09-261955  
 E-mail cím: pagony@pagonyiroda.hu



**DÖRGICSE**  
 TELEPÜLÉSRENDEZÉSI ESZKÖZÖK  
 3. sz. melléklet:  
 Ortofotó

Településtervezés  
 Tájrendezés, zöldfelület  
 környezetvédelem

Mohácsi Katalin, okl. településmérnök  
 (TT 01-6108) *Mohácsi Katalin*  
 Vincze Attila, okl. táj- és kertépítész  
 (TK/1 01-5089, K/1 01-5089) *Vincze Attila*  
 Meszesán Péter, okl. tájépítésmérnök  
 (TK 01-5340) *Meszesán Péter*

M = 1 : 20.000

2024. december

Tervszám: PAG/02/2024

Me - 14

KÉSZÜLT AZ ÁLLAMI ALAPADATOK FELHASZNÁLÁSÁVAL

